

MOSTNÍ LIST:


1 d. c. 2022 / 1

1. Název mostu: Most cez Horský potok		Evidenční čís. mostu: 512-019	
2. Předmět přemostění nebo převedení (překážka): Horský potok v Horných Hamroch		Rok postavení: 1938	
3. Dálnice nebo silnice: št. cesta č. 512 km: 28,482 <i>28,594 28,438</i>		Zatížitelnost: <i>r. 96</i>	50
4. Katastrální obec: Horné Hamre		a) normální: <i>13</i>	50
5. Okres: Žiar n. Hronom 7. Udržovatel: OSC Žiar nad Hr.		b) výhradní: <i>40</i>	60
6. Kraj: Stredoslovenský		c) výjimečná: <i>350</i>	100
		d) most navržen pro zatížení: tr. A	
8. Počet otvorů: 1	9. Světlost otvorů: kolmá: 3,00	šikmá: -	
10. Délka přemostění: 3,00	11. Rozpětí polí:	12. Šikmost mostu: kolmý	
13. Podrobný popis nosné konstrukce: Doska prostá železobeton h = 0,30			
Stavební výška: 0,70		Úložná výška: -	
14. Opěry: Počet 2	Délka: 7,70	Tloušťka: 0,70	
Výška: 1,60	Druh a materiál: betón		
15. Ostatní podpěry: -	Počet: -	Délka: -	
Tloušťka:		Výška:	
Druh a materiál:			
16. Prostorová úprava: Volná šířka mostu (podjezdu): 7,50		Šířka chodníků: -	
Šířka mezi zvýšenými obrubami: 6,80		Volná výška nad vozovkou: -	
17. Vozovka a chodníky: Druh vozovky: živičná			
Druh zpevněné části krajnice: -			
Druh chodníků: -			
Zábradlí: ocelové trojmačlové			
18. Výška mostu nad terénem: 2,30			
19. Výška spodní hrany konstrukce nad vel. vodou: 0,50		Normální hloubka vody: 0,10	
20. Různá zařízení na mostě:		Výkresy mostu: nenachádzajú sa	
21. Stavební stav: <i>III. dobrý (OTE 2000)</i> II veľmi dobrý			
22. Správní údaje:			
23. Reprodukční pořizovací hodnota (RPH) výchozí:		Kčs 68 941.-	
Úprava: (stručný popis)			
Nová RPH:	datum	Kčs	datum
	datum	Kčs	datum

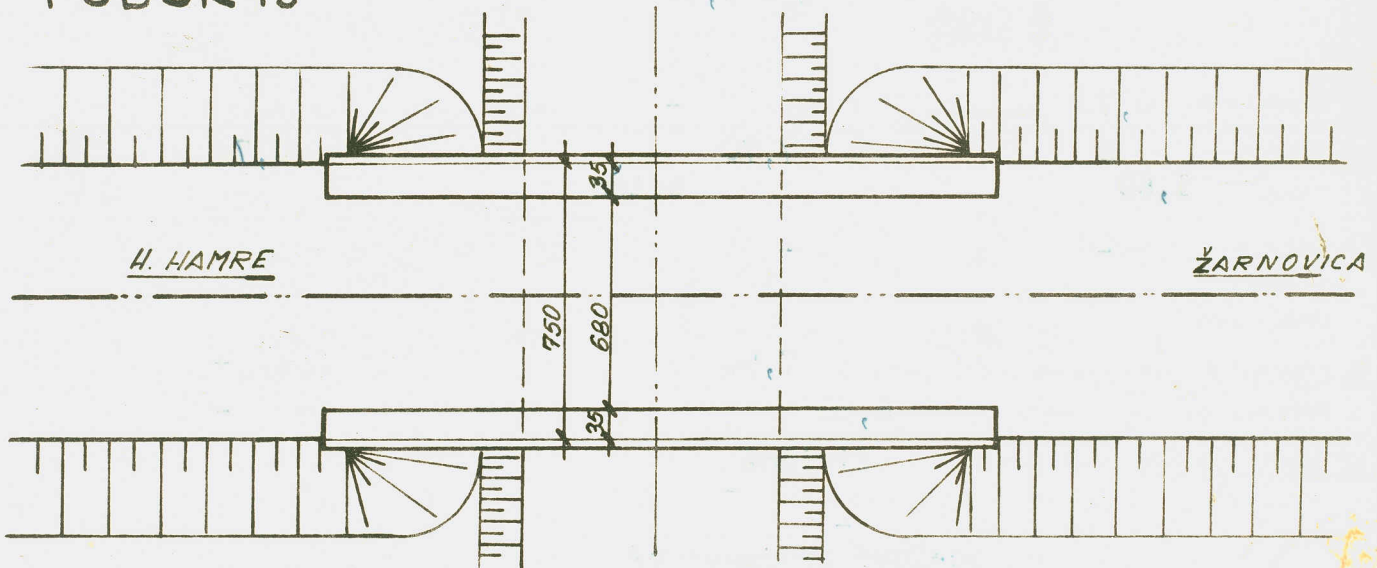
2922/2

SCHEMATICKÝ NÁČRT MOSTU:
(půdorys, příčný a podélný řez a pohled)

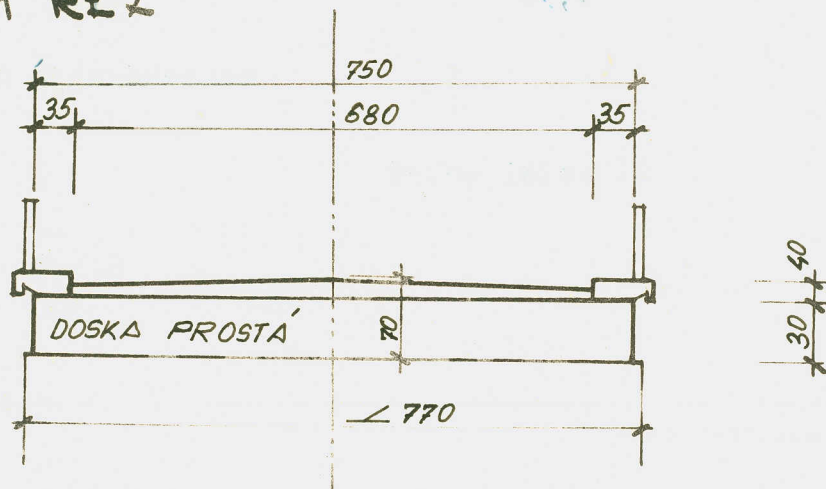
POHLAD NA VÝTOK



PŮDORYS



PŘÍČNÝ ŘEZ



Mostní list	datum	podpis	Mostní list	datum	podpis
vypracoval	1972	<i>Kug</i>	doplnil		
doplnil			doplnil		